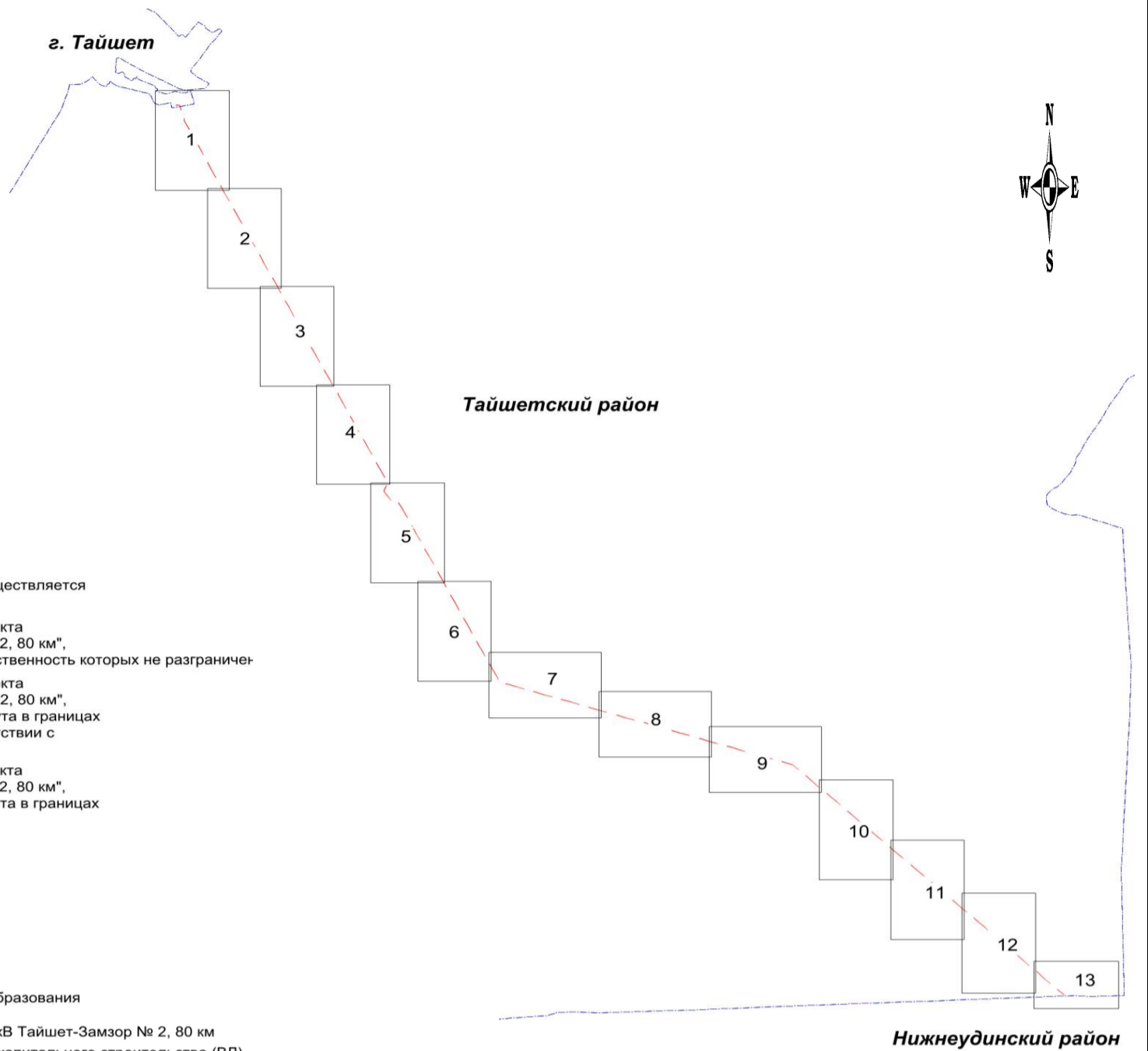


# СХЕМА ГРАНИЦ ПУБЛИЧНОГО СЕРВИТУТА



## Условные обозначения:

- граница территории, в отношении которой осуществляется подготовка проекта планировки
- граница зоны планируемого размещения объекта "Строительство ВЛ 110 кВ Тайшет - Замзор № 2, 80 км", граница публичного сервитута, на землях, собственность которых не разграничена
- граница зоны планируемого размещения объекта "Строительство ВЛ 110 кВ Тайшет - Замзор № 2, 80 км", граница устанавливаемого публичного сервитута в границах земельных участков, установленных в соответствии с действующим законодательством
- граница зоны планируемого размещения объекта "Строительство ВЛ 110 кВ Тайшет - Замзор № 2, 80 км", граница устанавливаемого публичного сервитута в границах Тайшетского лесничества
- граница земельного участка, сведения о котором содержатся в ЕГРН
- 38:14:000000:86 кадастровый номер земельного участка
- 38:10:010701 номер кадастрового квартала
- граница кадастрового квартала
- граница сельского поселения
- административная граница муниципального образования
- ось планируемого линейного объекта - ВЛ 110 кВ Тайшет-Замзор № 2, 80 км
- контура существующих сохраняемых объектов капитального строительства (ВЛ)
- контура существующих сохраняемых объектов капитального строительства (ВОЛС, связь АО "Связьтранснефть")
- контура существующих сохраняемых объектов капитального строительства (МНП Омск-Иркутск, МНП Красноярск-Иркутск, нефтепровод ООО "Транснефть-Ворсток")
- контура существующих сохраняемых объектов капитального строительства (автодороги)

## Границы зоны с особыми условиями использования территории, подлежащие установлению

- граница зоны с особыми условиями использования территории объекта "Строительство ВЛ 110 кВ Тайшет - Замзор № 2, 80 км"

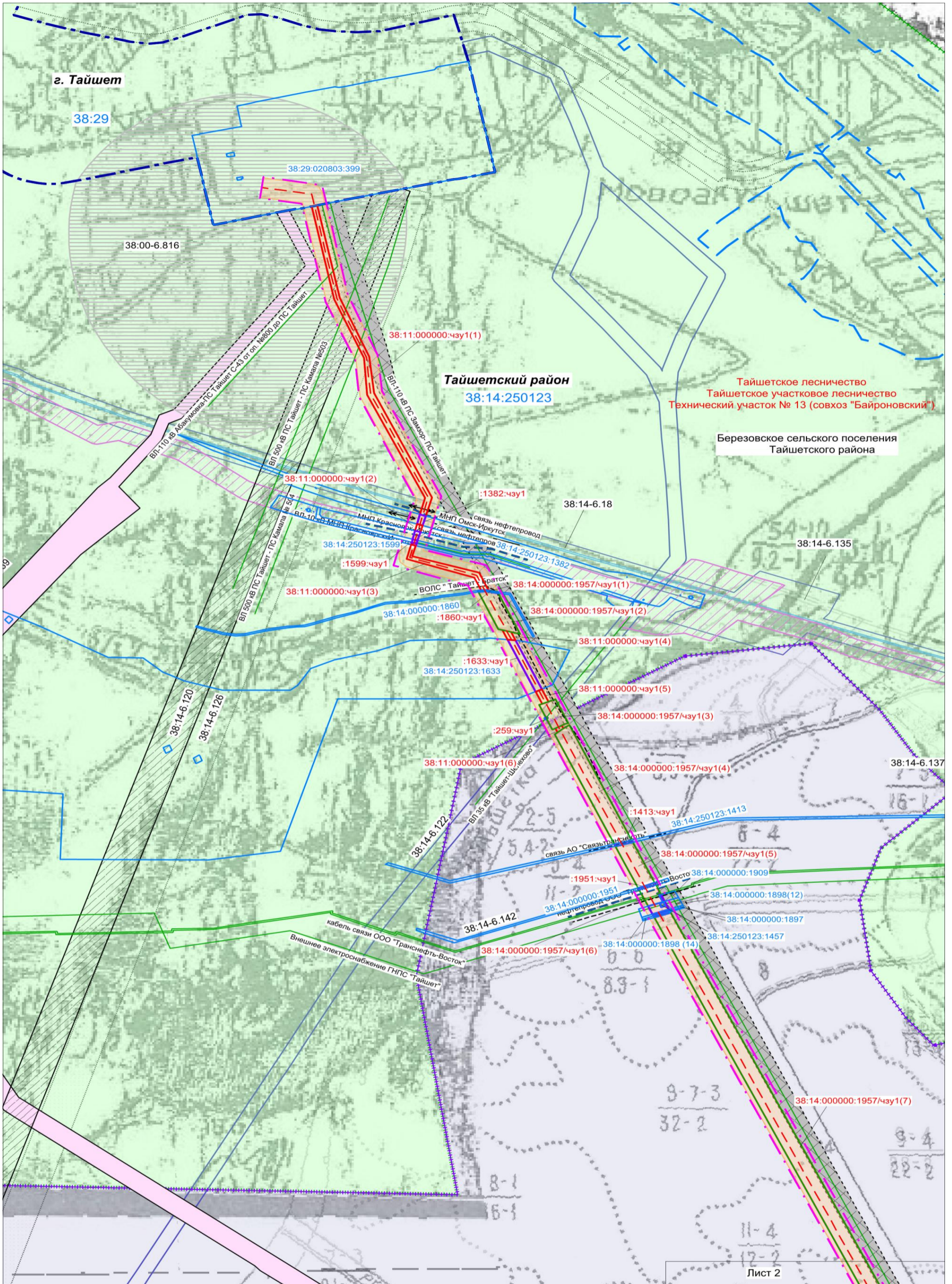
## Границы зоны с особыми условиями использования территории, установленные в соответствии с законодательством Российской Федерации

- граница зоны с особыми условиями использования территории, Зона санитарной охраны источников водоснабжения и водопроводов питьевого назначения, реестровый номер 38:00-6.816
- граница зоны с особыми условиями использования территории, Охранная зона "Трубопроводная система "Восточная Сибирь-Тихий океан" (ВСТО). Первый пусковой комплекс. Линейная часть. Участок км0-км570." Участок км 0-км 239, реестровый номер - 38:14-6.13
- граница зоны с особыми условиями использования территории, Охранная зона магистрального нефтепровода Омск-Иркутск Ду 700 мм, 195, 866-838, 297 км (в границах Тайшетского р-на), реестровый номер - 38:14-6.135
- граница зоны с особыми условиями использования территории, Охранная зона магистрального нефтепровода Красноярск-Иркутск, Ду 1000 мм, 195, 722-855, 514 км (в границах Тайшетского р-на), реестровый номер - 38:14-6.137
- граница зоны с особыми условиями использования территории, Охранная зона линий и сооружений связи и линий и сооружений радиодификации. Магистральная кабельная линия связи, реестровый номер - 38:14-6.18
- граница зоны с особыми условиями использования территории, Охранная зона ВЛ-500 ПС "Тайшет" ПС "Камала" №503, реестровый номер - 38:14-6.120
- граница зоны с особыми условиями использования территории, Охранная зона ВЛ-500 ПС "Тайшет" ПС "Камала" №504, реестровый номер - 38:14-6.127
- граница зоны с особыми условиями использования территории, Охранная зона ВЛ-35 кВ Тайшет-Шелехово, реестровый номер - 38:14-6.122
- граница зоны с особыми условиями использования территории, Охранная зона "Магистрального нефтепровода "Куюмба-Тайшет". Сеть связи. 1 этап", на территории Тайшетского района Иркутской области, реестровый номер - 38:14-6.142
- граница зоны с особыми условиями использования территории, Охранная зона Сооружение ВЛ-110 кВ ПС Замзор - ПС Тайшет с отпайкой на ПС Облепиха, с заходом на ПС Силикатная, с отпайкой на ПС Топорок, отпайка на ПС Алзамай реестровый номер - 38:14-6.74
- граница зоны с особыми условиями использования территории, Придорожная полоса автомобильной дороги федерального значения М-53 "Байкал" в границах Тайшетского района, реестровый номер 38:14-6.133

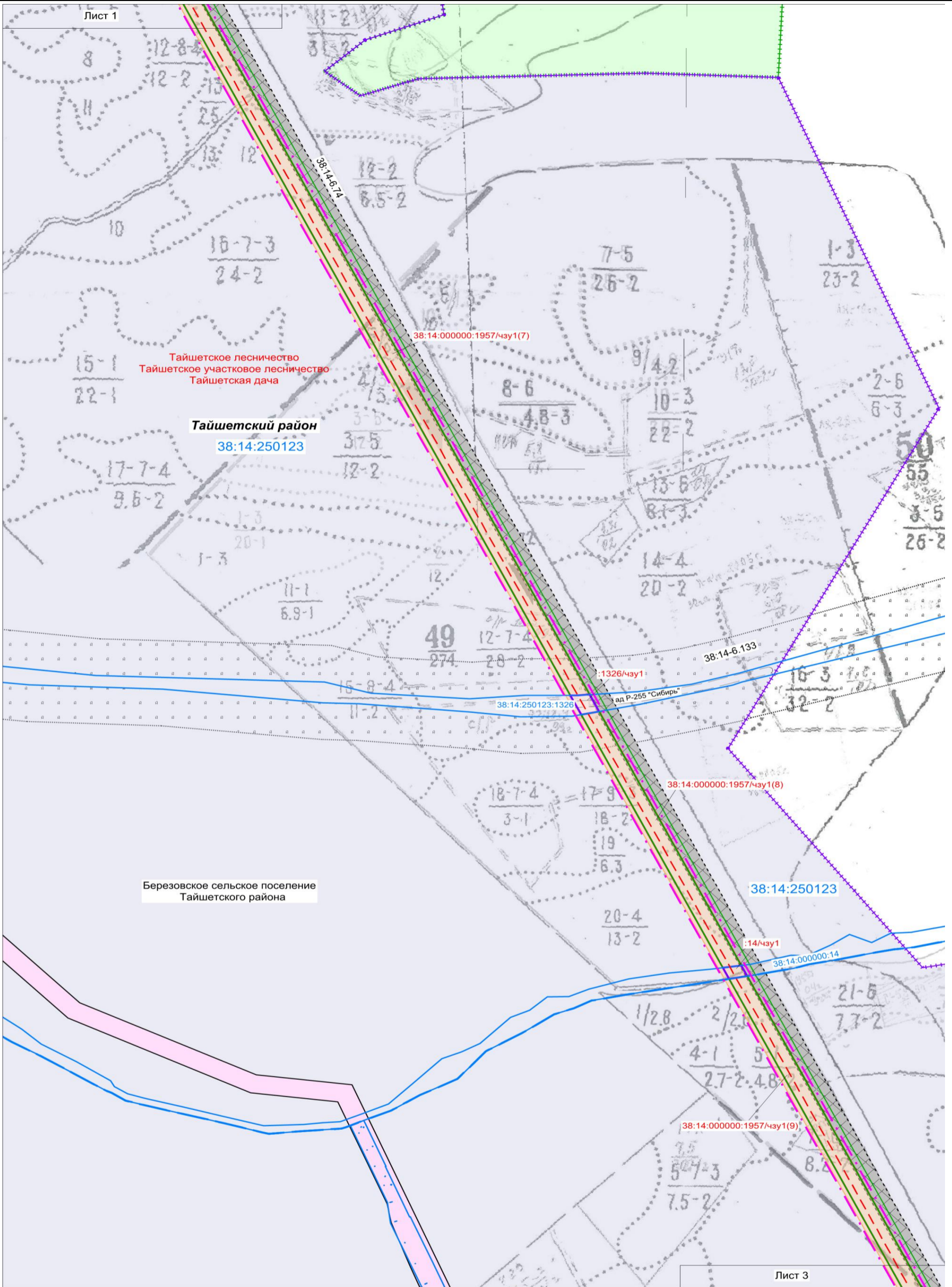
## Границы лесничеств

- граница Технического участка № 13 (совхоз "Байроновский") Тайшетского участкового лесничества Тайшетского лесничества
- граница Тайшетской дачи Тайшетского участкового лесничества Тайшетского лесничества
- граница Разгонской дачи Тайшетского участкового лесничества Тайшетского лесничества
- граница Алзамайской дачи Алзамайского участкового лесничества Нижнеудинского лесничества

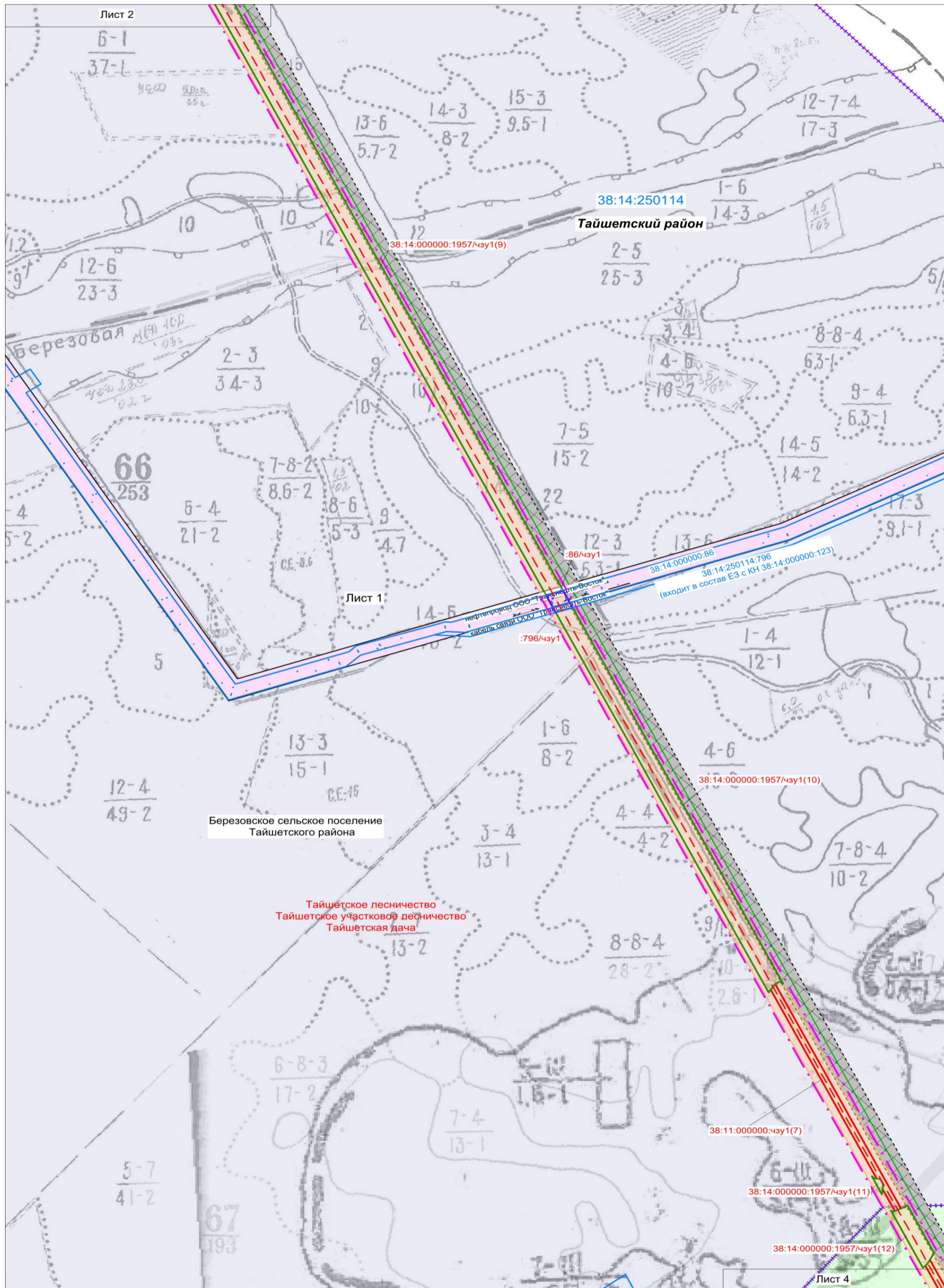








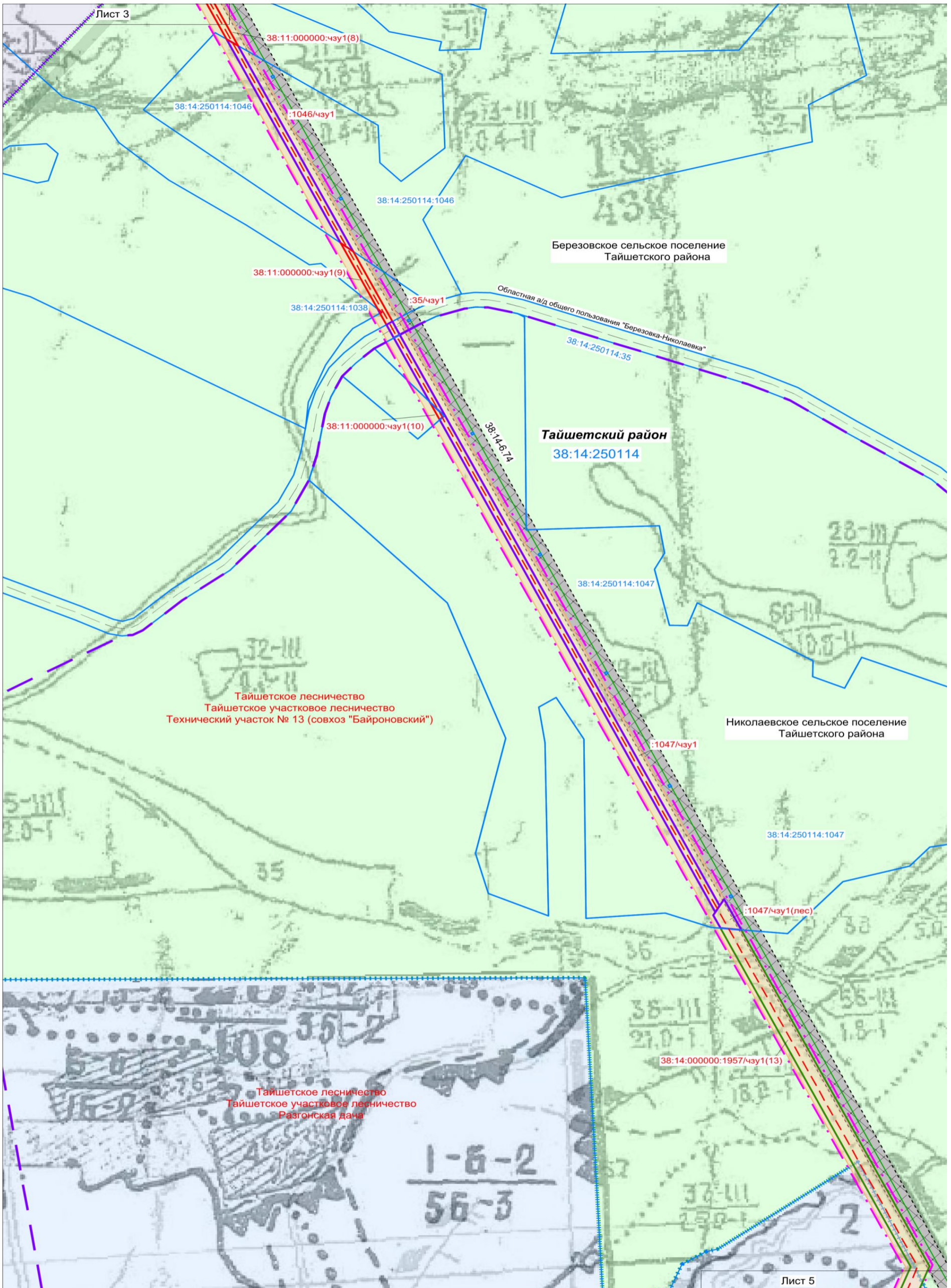




Березовское сельское поселение Тайшетского района

Тайшетское лесничество  
Тайшетское участковое лесничество  
Тайшетская дача









Тайшетское лесничество  
Тайшетское участковое лесничество  
Технический участок № 13 (совхоз "Байроновский")

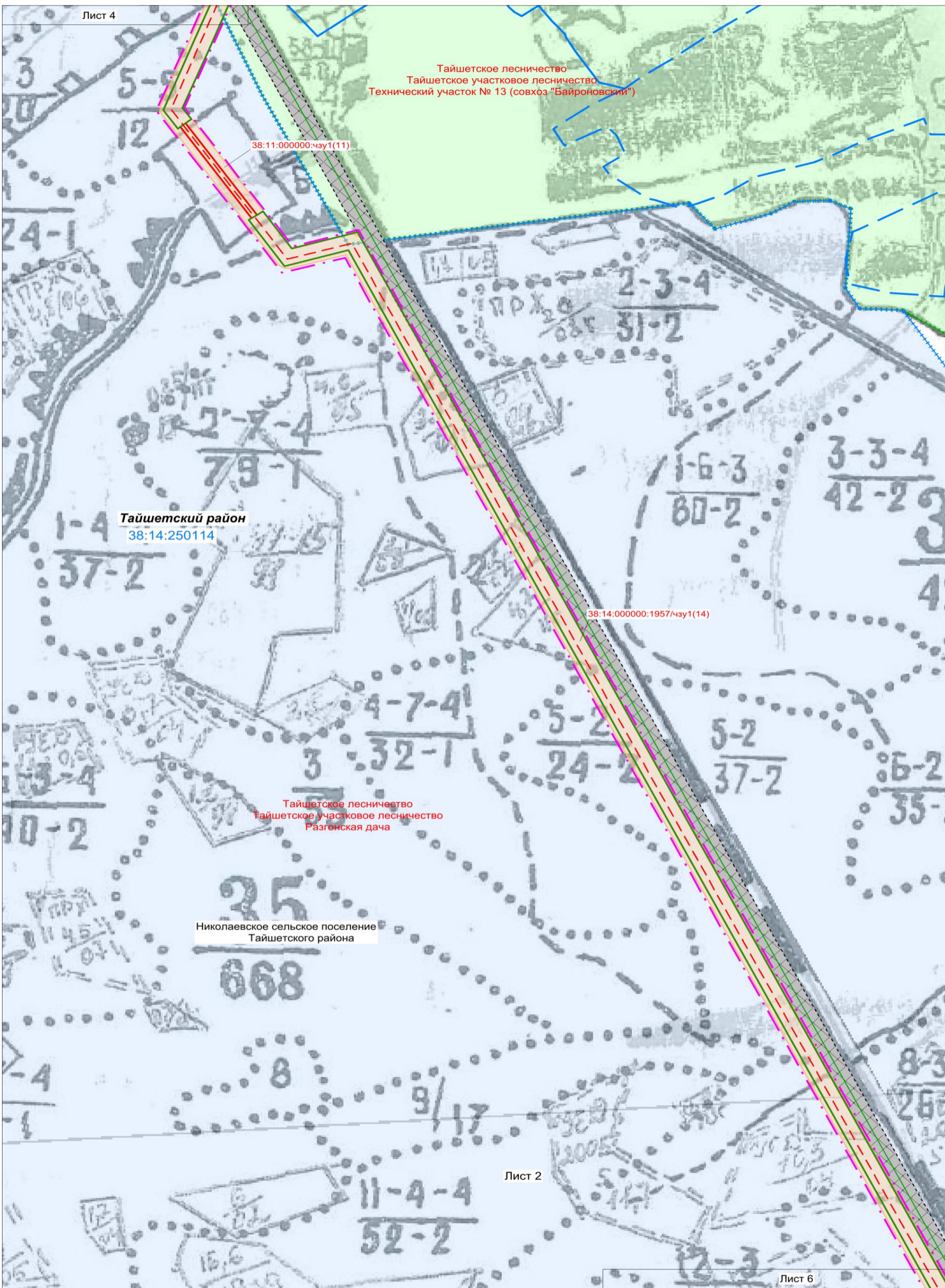
38:11:000000:чзу1(11)

Тайшетский район  
38:14:250114

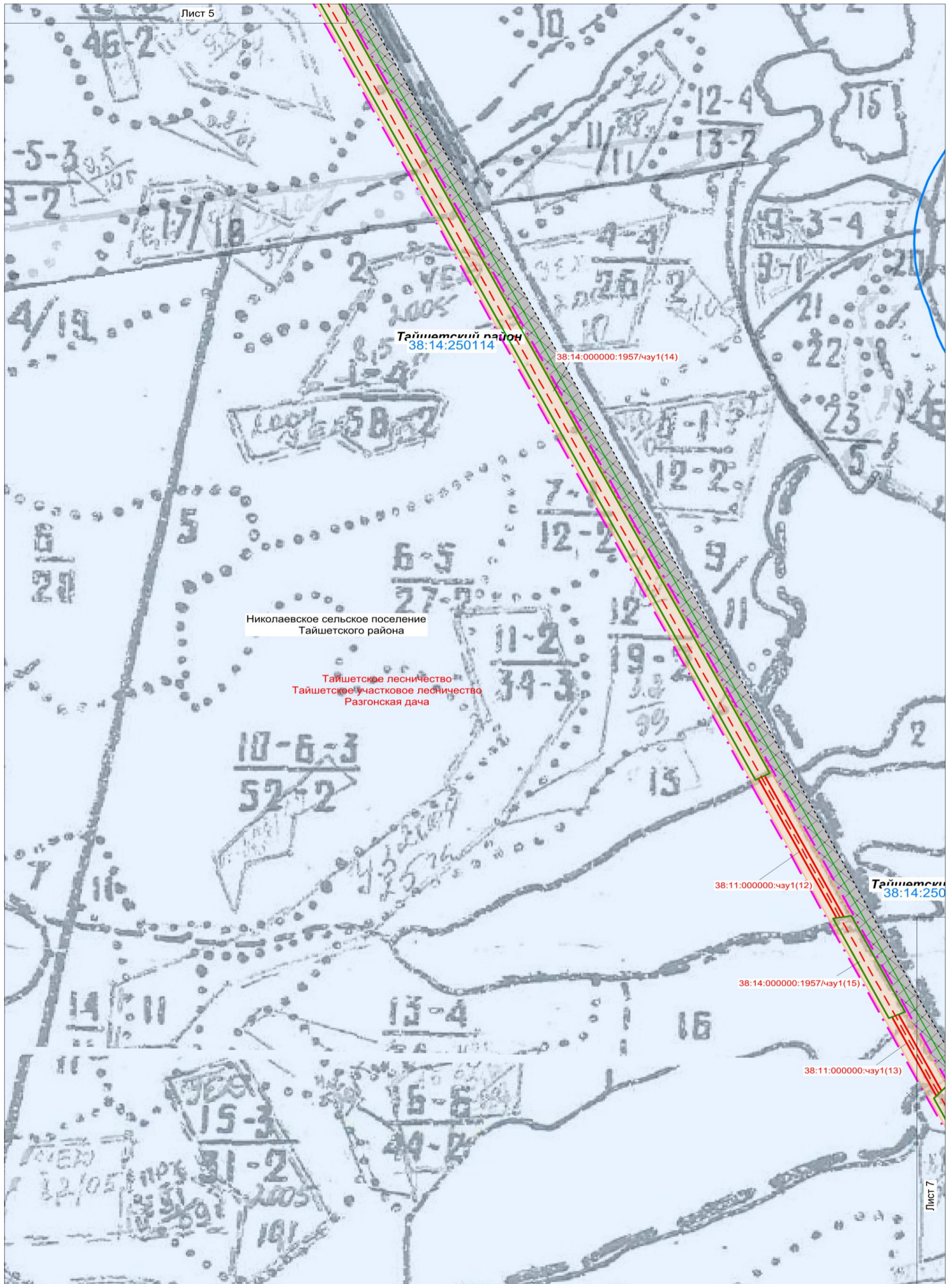
38:14:000000:1957/чзу1(14)

Тайшетское лесничество  
Тайшетское участковое лесничество  
Разгонская дача

Николаевское сельское поселение  
Тайшетского района







Тайшетский район  
38:14:250114

38:14:000000:1957/чз1(14)

Николаевское сельское поселение  
Тайшетского района

Тайшетское лесничество  
Тайшетское участковое лесничество  
Разгонская дача

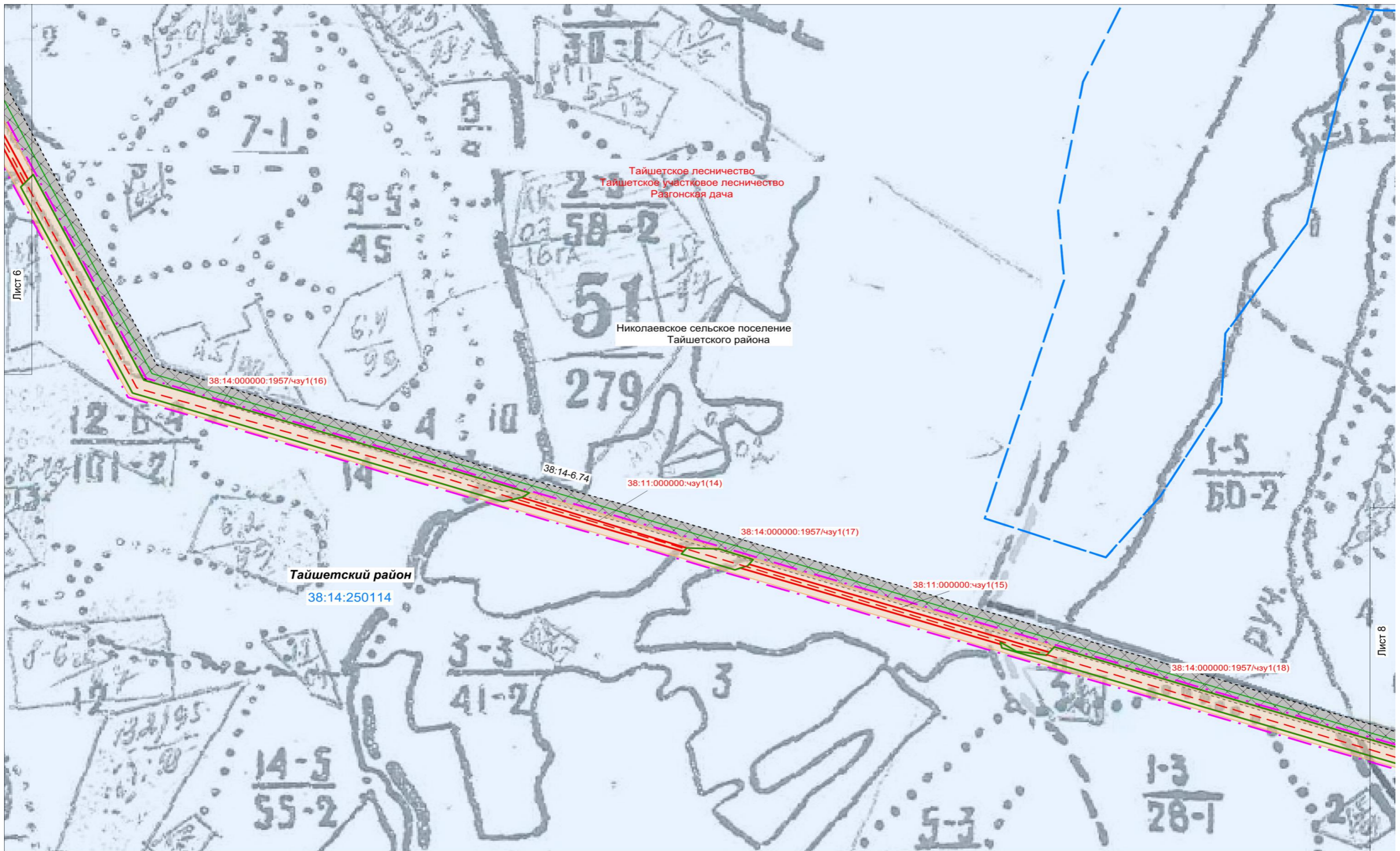
38:11:000000:чз1(12)

Тайшетский район  
38:14:250

38:14:000000:1957/чз1(15)

38:11:000000:чз1(13)









Лист 7

Лист 9

Б-Б-4  
352-2

54  
630

4-6  
73-3

1-6-3  
63-3

2-7-4  
104-2

2-5-4  
86-3

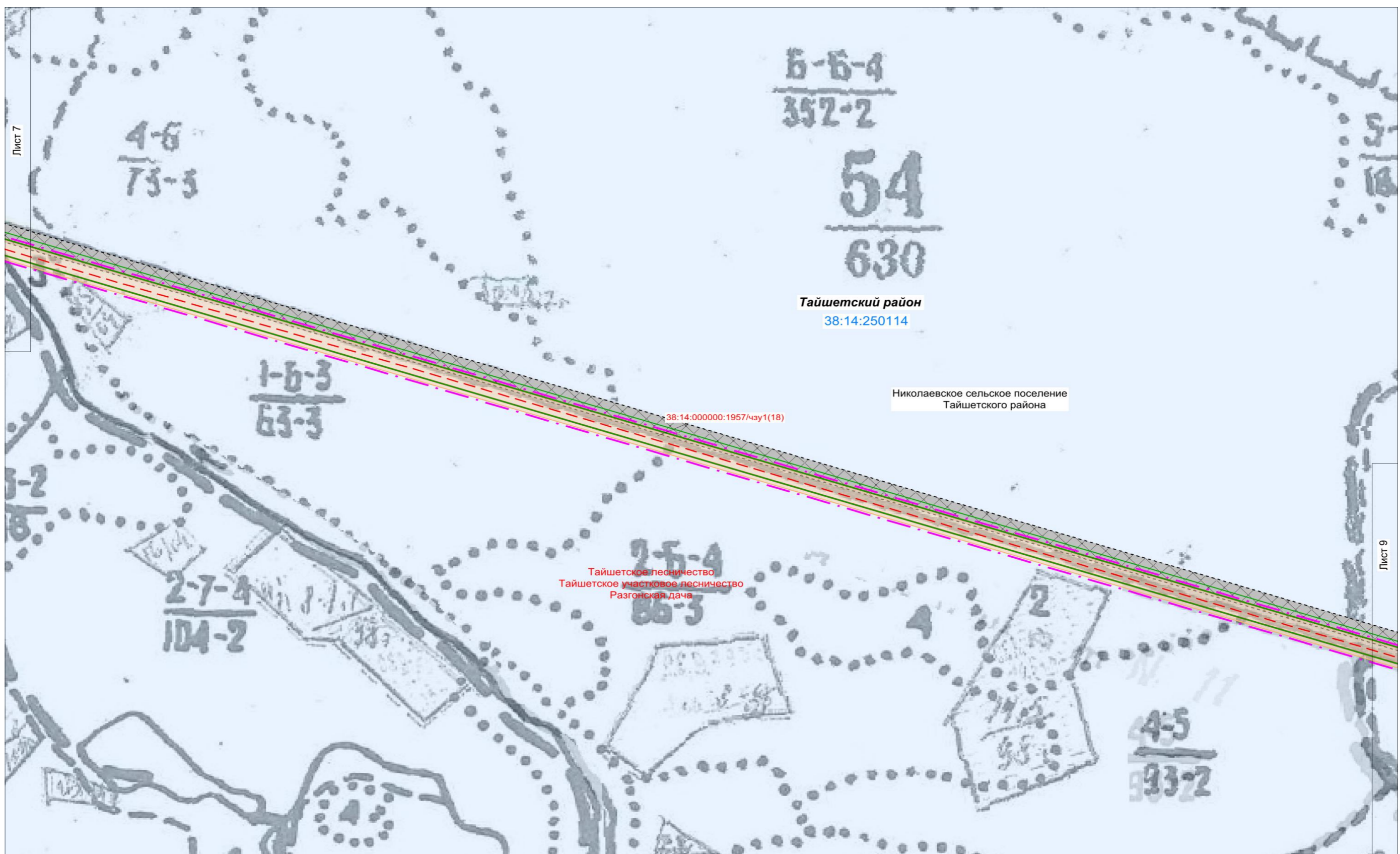
4-5  
932-2

Тайшетский район  
38:14:250114

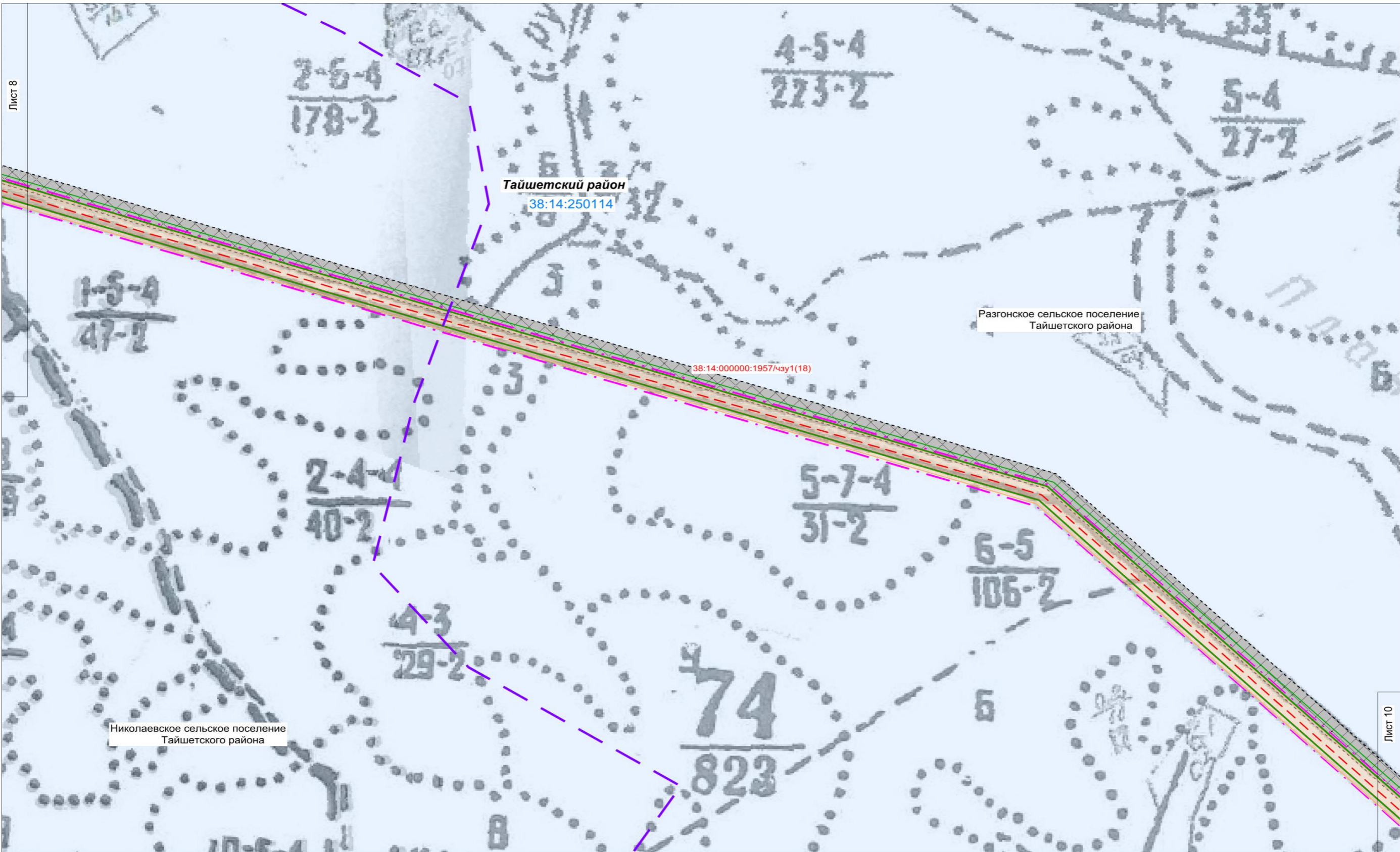
Николаевское сельское поселение  
Тайшетского района

38:14:000000:1957/чзу1(18)

Тайшетское лесничество  
Тайшетское участковое лесничество  
Разгонская дача



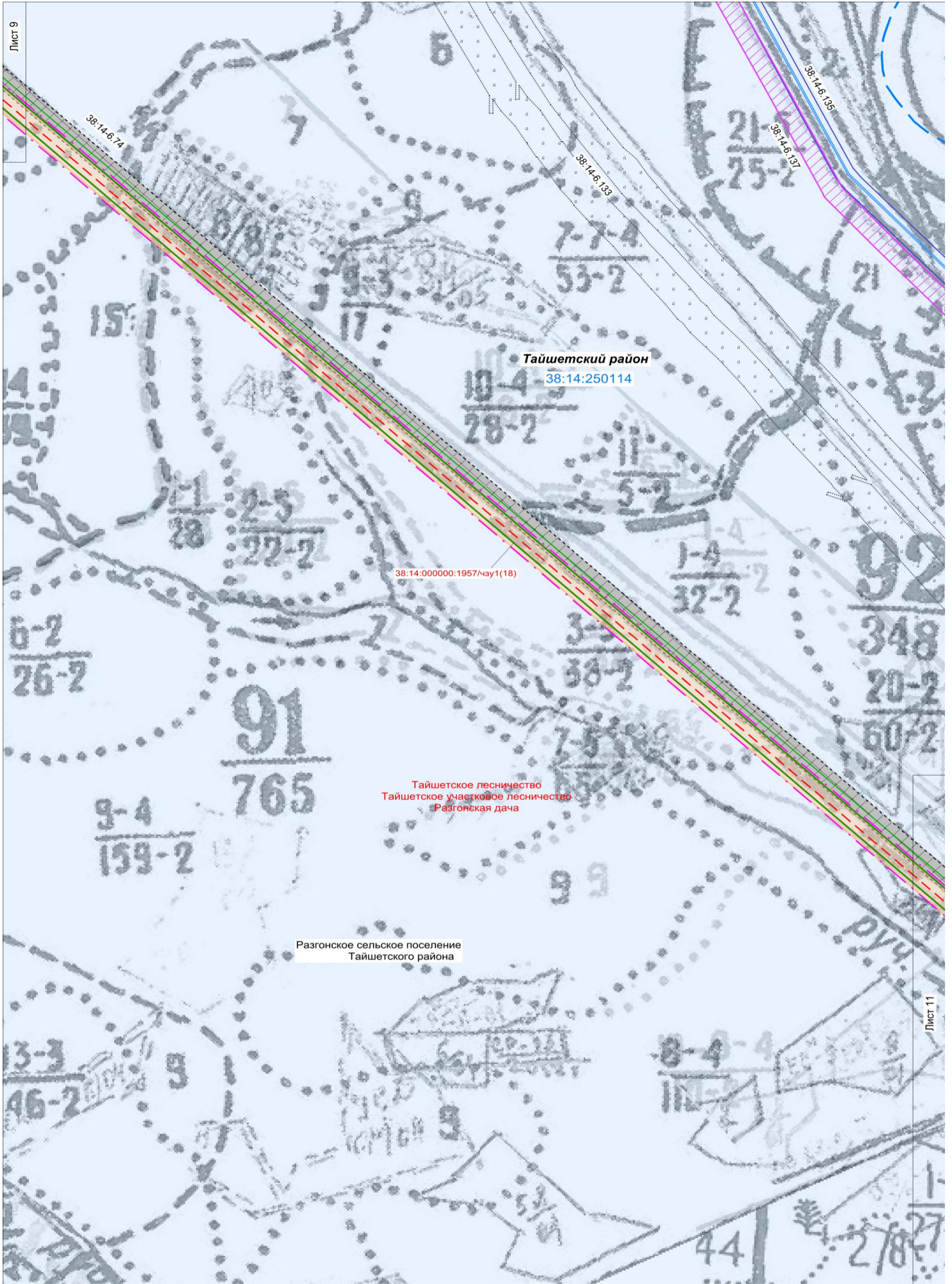








Лист 9



38:14-6-74

38:14-6-135

38:14-6-137

38:14-6-133

Тайшетский район  
38:14:250114

38:14:000000:1957/чз1(18)

Тайшетское лесничество  
Тайшетское участковое лесничество  
Разгонская дача

Разгонское сельское поселение  
Тайшетского района

Лист 11

6-2  
26-2

91  
765

9-4  
159-2

10-4  
28-2

7-7-4  
53-2

1-4  
32-2

92  
348  
20-2  
60-2

3-3  
38-2

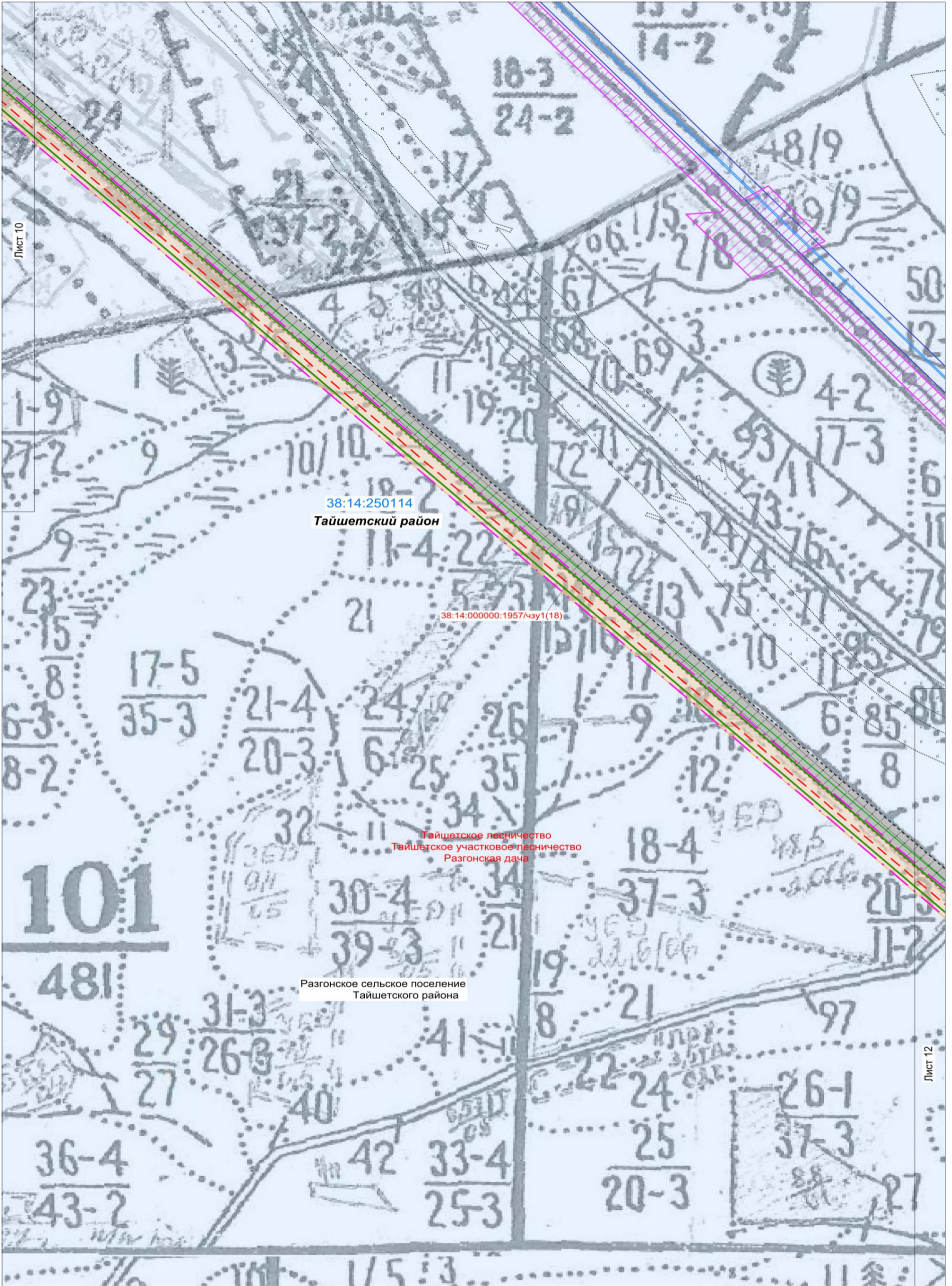
3-3  
46-2

8-4-4  
111-2

44

2/8  
27





Лист 10

38:14:250114  
Тайшетский район

38:14:000000:1957/чзу1(18)

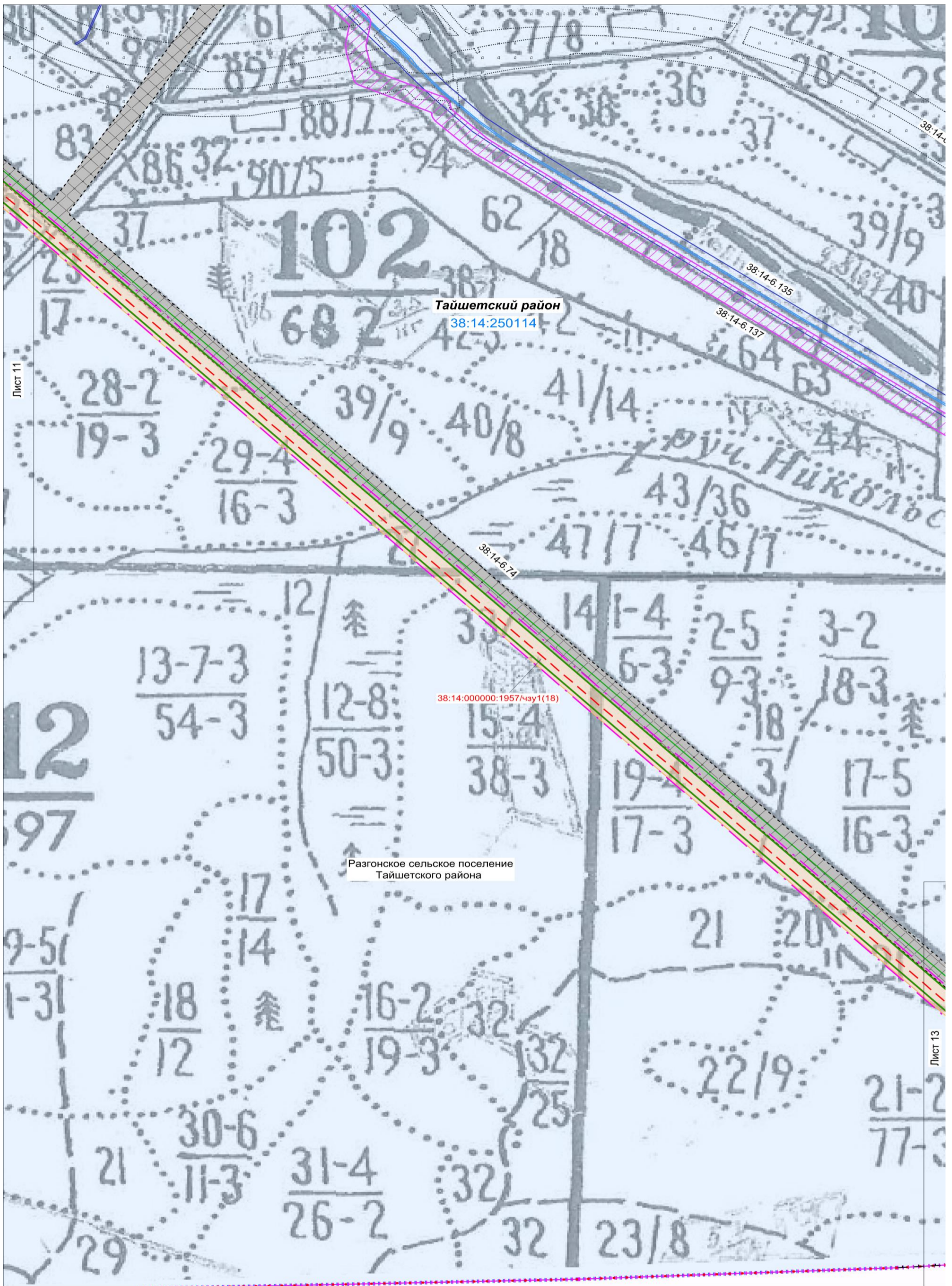
Тайшетское лесничество  
Тайшетское участковое лесничество  
Разгонская дача

Разгонское сельское поселение  
Тайшетского района

101

Лист 12





Лист 11

Лист 13

**Тайшетский район**  
38:14:250114

38:14:000000:1957ЧзУ1(18)

Разгонское сельское поселение  
Тайшетского района





Лист 12

Разгонское сельское поселение  
Тайшетского района

38:14:250114

**Тайшетский район**

Тайшетское лесничество  
Тайшетское участковое лесничество  
Разгонская дача

38:14:000000:1957/чзу1(18)

38:11:000000:1132/чзу1

Нижеудинское лесничество  
Алзамайское участковое лесничество  
Алзамайская дача

Административная граница муниципального образования

**Нижеудинский район**

